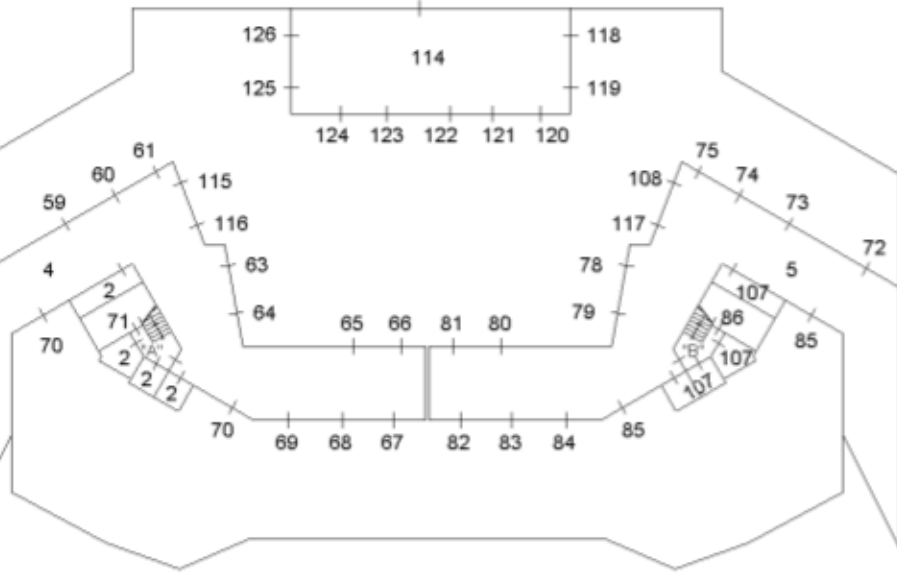
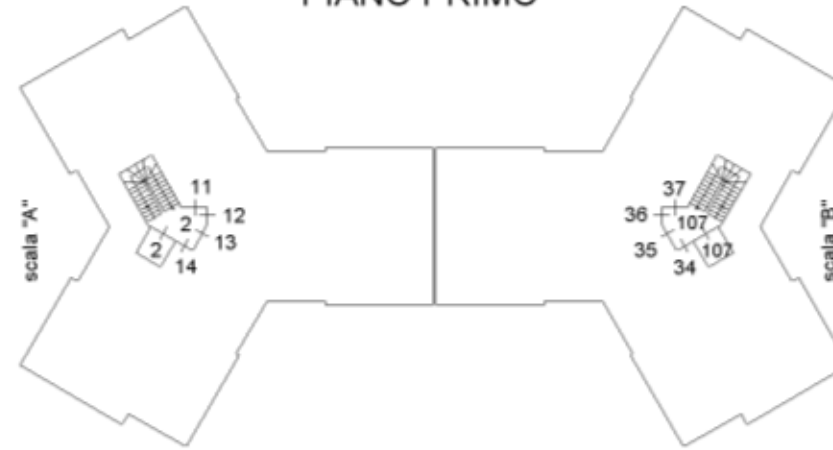


<b>ELABORATO PLANIMETRICO</b>	Compilato da: Caioni Giuliano	Iscritto all'albo: Geometri	Prov. Ascoli	N. 519
Comune di Monsampolo Del Tronto	Sezione:	Foglio: 15	Particella: 637	Protocollo n. AP0103918 del 29/09/2014
Dimostrazione grafica dei subalterni			Tipo Mappale n. 2544 del 13/09/1994	Scala 1 : 500

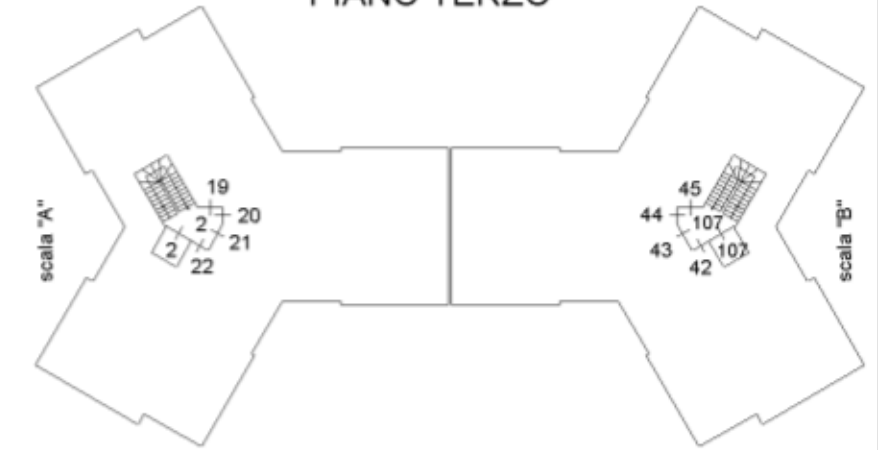
**PIANO INTERRATO**



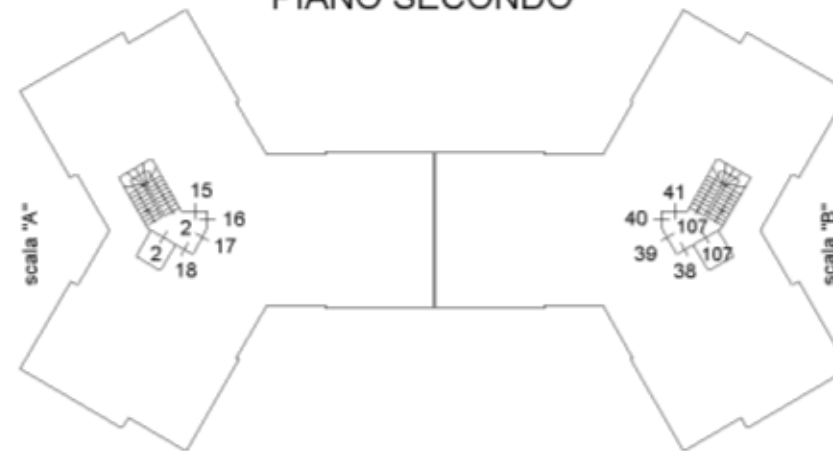
**PIANO PRIMO**



**PIANO TERZO**



**PIANO SECONDO**



**PIANO QUARTO -sottotetto-**



**PIANO TERRA**



Data: 04/04/2017 - n. T101135 - Richiedente: Telematico  
 Totale schede: 1 - Formato di acquisizione: A3(297x420) - Formato stampa richiesto: A3(297x420) - Fattore di scala non ottimizzato  
 Ultima planimetria in atti

Data: 04/04/2017 - n. T101135 - Richiedente: Telematico